

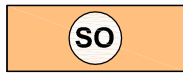
# A. Zeichenerklärung der Festsetzungen



Grenze des räumlichen Geltungsbereiches



Baugrenze



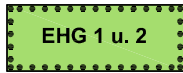
Sondergebiet mit der Zweckbestimmung Solarfeld

z. B. H max Solar-  
module = 4,50 m

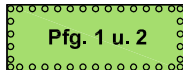
Maximal zulässige Höhe Solarmodule



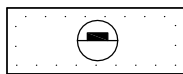
private Verkehrsfläche



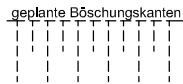
private Grünfläche - Erhaltungsgebote 1 und 2



private Grünfläche - Pflanzgebot 1 und 2



Fläche für Aufschüttungen



Böschungen



Einfriedungen



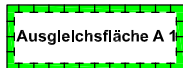
private 10 KV-Leitung



geplante Geländehöhen der Böschungsoberkante über NN  
(Höhen im neuen System)


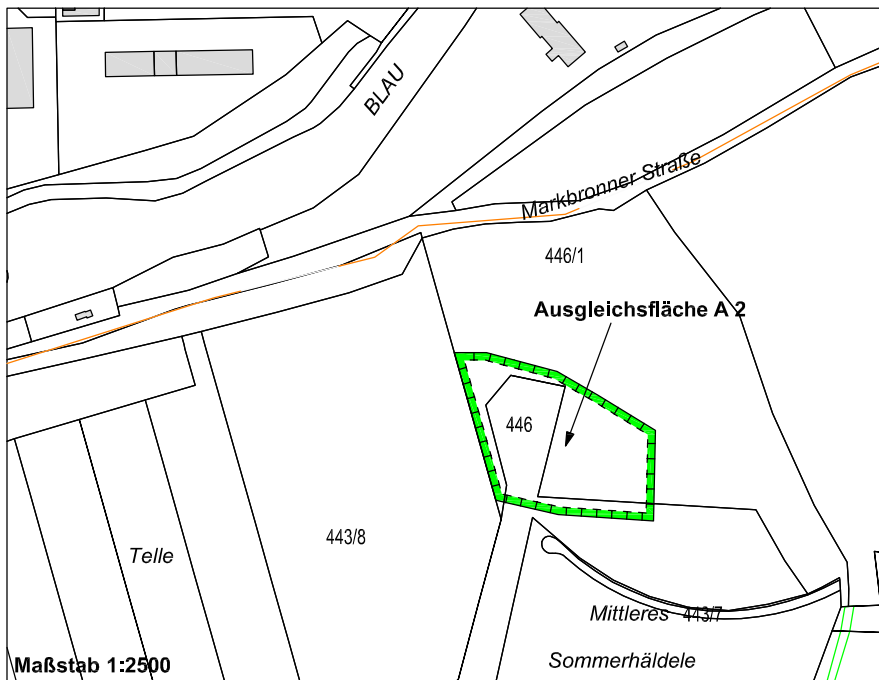
## Externe Ausgleichsflächen

### Ausgleichsfläche 1 (A 1)



Externe Ausgleichsfläche A1 auf einer Teilfläche des Flurstücks Nr. 367, Gemarkung Beiningen

### Ausgleichsfläche 2 (A 2)



Externe Ausgleichsfläche A2 auf Teilflächen der Flurstücke Nr. 446 und 446/1 der Gemarkung Beiningen.