

ZEICHENERKLÄRUNG







Genehmigt!

Ulm, den. 5. Dez. 1972

Landratsamt:


Im Auftrag

Seism

WR	REINE WOHNGEBIETE
WA	ALLGEMEINE WOHNGEBIETE
MI	MISCHGEBIETE
GE	GEWERBEGEBIETE
IV	ZAHL DER VOLLGESCHOSSE (Z) (HÖCHSTGRENZE)
IV	ZAHL DER VOLLGESCHOSSE (Z) (ZWINGEND)
IV-IX	ZAHL DER VOLLGESCHOSSE (Z) (MINDEST- UND HÖCHSTGRENZE)
0,4	GRUNDFLÄCHENZAHL
0,7	GESCHOSSFLÄCHENZAHL
3,0	BAUMASSENZAHL
o	OFFENE BAUWEISE
g	GESCHLOSSENE BAUWEISE
a	ABWEICHENDE BAUWEISE
$\Delta 0^\circ$	ZULÄSSIGE DACHNEIGUNG
	BAUGRENZEN
	PFLANZZWANG (EINZELBÄUME)
	PFLANZBINDUNG (ERHALTUNG VON EINZELBÄUMEN)
	ÖFFENTLICHE VERKEHRSFLÄCHEN (FAHRBAHNEN UND GEHWEGE)
P	ÖFFENTLICHE VERKEHRSFLÄCHEN (PARKPLÄTZE)

mHB.

MIT HÜHENBESCHRÄNKUNG



GRÜNPLÄCHEN (SPIELPLÄTZE)

GRÜNPLÄCHEN (ALS BESTANDTEIL VON VERKEHRSANLAGEN)

GRÜNPLÄCHEN (PARKANLAGEN)




STANDORTE FÜR KINDERSPIELPLÄTZE (UNVERBINDLICHE RICHTLINIE)




VON DER BEBAUUNG FREIZUHALTENDE GRUNDSTÜCKE (SICHTFLÄCHEN)




UMFORMERSTATION



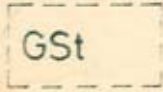
BEBAUUNGSVORSCHLAG, UNVERBINDLICHE RICHTLINIE




STELLPLÄTZE



GARAGEN



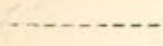
GEMEINSCHAFTSSTELLPLÄTZE



GEMEINSCHAFTSGARAGEN



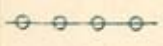
UNTERIRDISCHE GEMEINSCHAFTSGARAGEN



GEPLANTE GRUNDSTÜCKSGRENZEN, UNVERBINDLICH



ABGRENZUNG UNTERSCHIEDLICHER NUTZUNG (ART UND MASS)




SONSTIGE ABGRENZUNGEN



GRENZE DES RÄUMLICHEN GELTUNGSBEREICHES DES BEBAUUNGSPLANES



RICHTUNGSPFEILE



MIT RECHTEN ZU BELASTENDE FLÄCHEN